

# L'Europe : qu'est-ce que c'est ???

On entend souvent parler de l'Europe. Mais sous ce mot se cachent des définitions différentes. Essayons d'y voir plus clair :

## L'Europe : un continent

L'Europe est l'un des six continents du globe. Ses limites sont :

- l'océan Atlantique à l'ouest
- l'océan arctique au nord
- La mer Méditerranée et la mer Noire au sud
- L'Oural (chaîne de montagne en Russie) à l'Est.



## L'Europe : des états

L'Europe est un **petit continent** mais il est découpé en près d'une **cinquantaine de pays** : les **pays européens**.

Certains d'entre eux sont **minuscules** (le Vatican, les principautés d'Andorre, de Monaco...).

Certains pays **existent depuis des siècles** (comme la France), d'autres se sont **créés récemment**.

**Exemples** : la Lettonie ou l'Estonie existent depuis 1991, l'ancienne Tchécoslovaquie a donné naissance à deux nouveaux états en 1993 : la République Tchèque et la Slovaquie...).

## L'Union Européenne (UE)



L'Union européenne est née au **XXème siècle**. Il s'agit d'un ensemble de pays européens qui se sont unis pour constituer un espace de paix et d'échanges en Europe.

Aujourd'hui, l'**UE** est composée de 27 pays, elle a une population de 490 millions d'habitants.

Comme l'Union européenne englobe beaucoup de pays européens et que sa population est très importante on l'appelle souvent « l'Europe » même si ses limites sont différentes de l'Europe géographique (continent).





# Le relief de l'Europe



Les plaines constituent 60 % de l'Europe et seulement 1 % du territoire se trouve au-dessus de 2000 m. Les **Alpes** constituent le massif montagneux le plus important.

Le relief montagneux comprend également les **Pyrenées**, les **Apennins**, les **Carpates**, les **Alpes de Transylvanie**, les **Balkans**, les **Alpes Dinariques**, le **Caucase** et la **chaîne scandinave**.

Le point culminant de l'Europe est le **Mont Elbrouz**, dans la chaîne du **Caucase**, qui culmine à 5 642 mètres.

L'**Oural**, situé à l'est de l'Europe, marque la limite géographique du continent.



## L'EUROPE

### Carte d'identité

**Situation :** L'Europe est située dans l'hémisphère nord de la Terre.

**Superficie :** C'est un petit continent : 10,5 millions de km<sup>2</sup>.

### Hydrographie

**Mers et océan :** Océan glacial Arctique, Océan Atlantique, mer du Nord, Mer Baltique, Mer Noire, Mer Caspienne, Mer Méditerranée.

**Principaux fleuves :** Danube, Volga, Dniepr, Rhin, Rhône, le plus long est la Volga.

### Relief

**Principaux massifs montagneux :** Les Alpes, Les Pyrénées, La chaîne Scandinave, Les Carpates, Le Caucase, Les Balkans, L'Oural

**Principaux sommets :** Mont Elbrouz (5642m) dans le Caucase et le Mont Blanc (4807m) dans les Alpes.

**Principales plaines :** Les plaines représentent 60% du territoire européen. Plaine russe, Grande plaine du nord, Bassin parisien

### Climats

**Zone :** L'Europe se trouve dans la zone tempérée.

**Climats dominants :**

A l'ouest : Climat océanique → humide et modérément chaud

A l'est : climat continental → forte différence de température et peu de précipitations.

Au sud : climat méditerranéen été chaud et sec, hiver humide et vent fort.

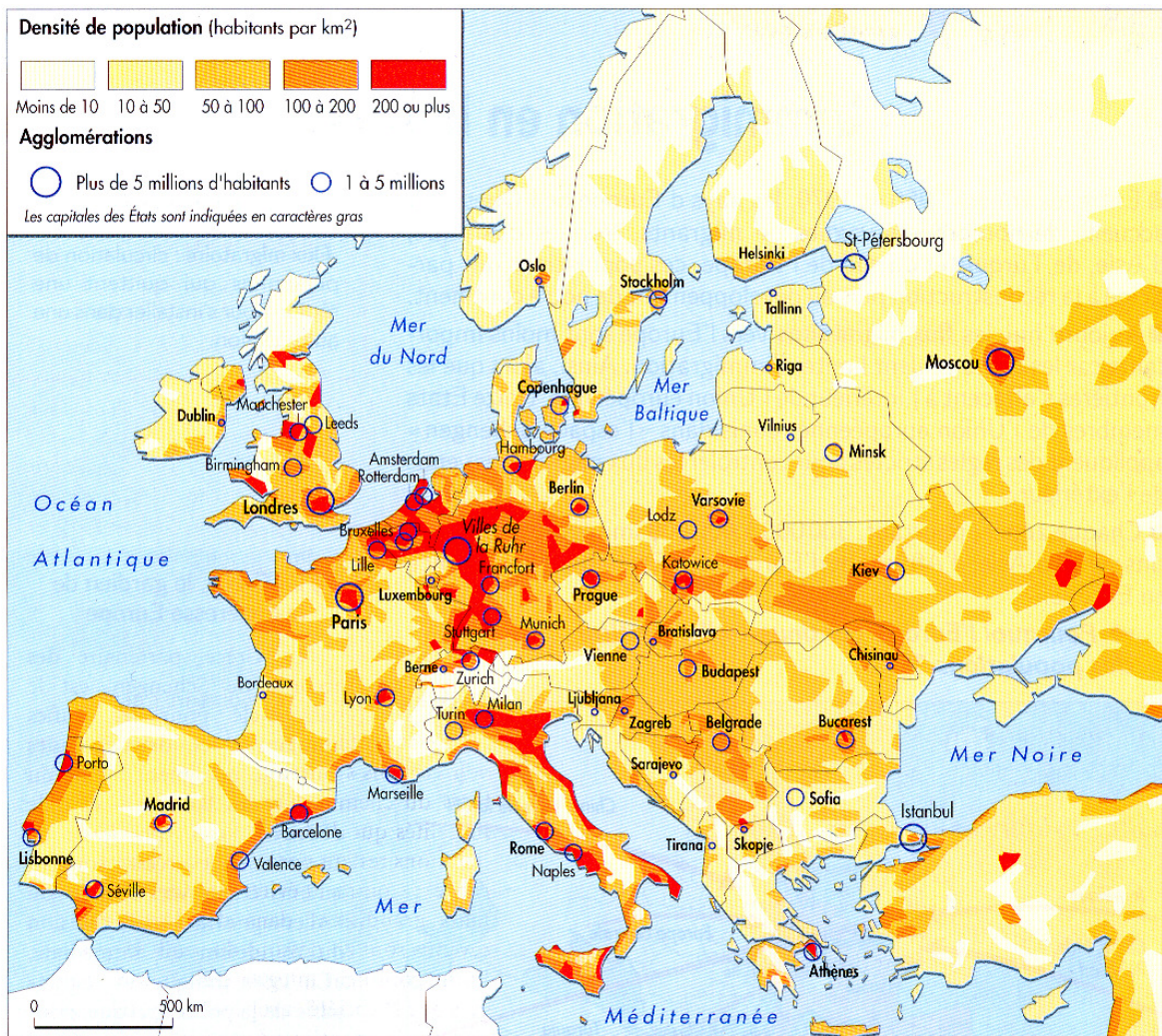
### Population

**Nombre total :** 738 375 540 habitants c'est-à-dire environ 740 millions. C'est le troisième foyer de peuplement après la Chine et l'Inde.

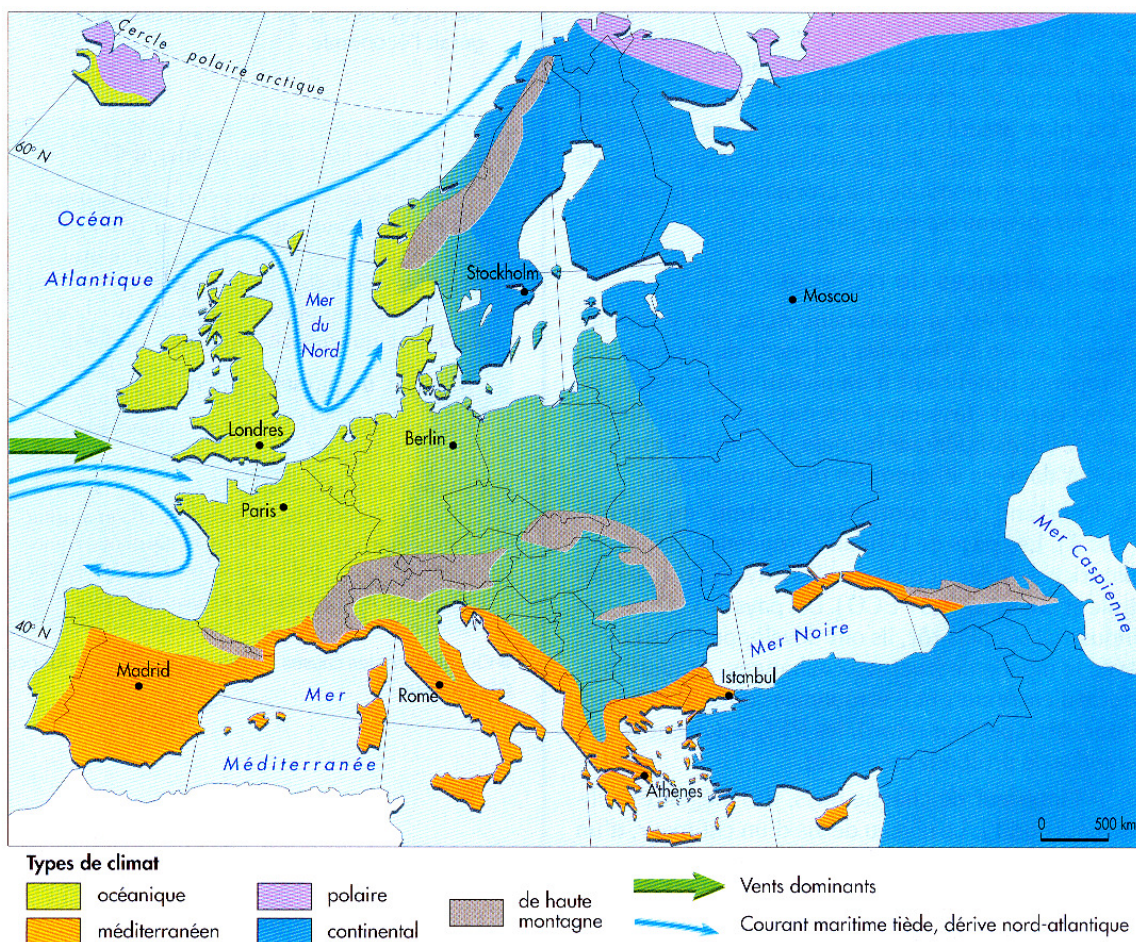
**Densité :** 32,04 habitants pour 1 km<sup>2</sup>

**Principales villes :** Londres, Paris, Berlin, Moscou, Madrid, Rome, Kiev, Budapest, Bucarest, Barcelone.

**Répartition de la population :** La population est concentrée au nord ouest. Elle est plus nombreuse dans les villes (les capitales comme Londres ou Paris), près des fleuves et de côtes. Elle est beaucoup plus rare en montagne.



**La répartition de la population européenne**



**Les Climats**



# L'Europe

## L'Union Européenne

### Les dates essentielles :

L'Union Européenne ne s'est pas construite du jour au lendemain... Son histoire a commencé après la seconde guerre mondiale : l'objectif était de construire une paix durable entre les pays européens. Depuis, elle ne cesse de se bâtir et de s'élargir...

#### 1957 - L'Europe des 6

L'Allemagne (1), la Belgique (2), la France (3), l'Italie (4), le Luxembourg (5) et les Pays-Bas (6) signent le traité de Rome pour créer la Communauté Economique Européenne (CEE).

**1973 - L'Europe des 9** Le Danemark (7), l'Irlande (8) et le Royaume-Uni (9) rejoignent la Communauté Economique Européenne. Il s'agit de son premier élargissement.

**1981 - L'Europe des 10** Un dixième pays entre dans la CEE : la Grèce (10).

**1986 - L'Europe des 12** L'Espagne (11) et le Portugal (12) rejoignent la CEE. Elle compte alors 12 membres.

**1995 - L'Europe des 15** L'Autriche (13), la Finlande (14) et la Suède (15) entrent dans l'Union Européenne. C'est le premier élargissement depuis que la communauté s'appelle l'Union Européenne (U.E.).

**2004 - L'Europe des 25** Dix nouveaux pays entrent dans l'Union Européenne : Chypre (16), l'Estonie (17), la Hongrie (18), la Lettonie (19), la Lituanie (20), Malte (21), la Pologne (22), la République Tchèque (23), la Slovaquie (24) et la Slovénie (25).

**2007 - L'Europe des 27** La Bulgarie (26) et la Roumanie (27) deviennent, à leur tour, membres de l'Union Européenne.

### - Le drapeau européen



Le 26 mai 1986, le drapeau bleu aux douze étoiles, adopté en 1955 par le Conseil de l'Europe, devient officiellement le drapeau de la Communauté européenne. Les étoiles, figurant les peuples d'Europe, forment le cercle en signe d'union. Disposées comme les heures sur le cadran d'une montre, leur nombre invariable de douze symbolise perfection et plénitude. Le nombre d'étoiles n'étant pas lié au nombre d'Etats membres, le drapeau ne sera donc pas modifié lors des prochains élargissements. Chaque pays conserve son propre drapeau.

### - L'hymne européen

La musique de "l'Ode à la Joie", prélude du 4<sup>ème</sup> mouvement de la IX<sup>ème</sup> symphonie de Ludwig van Beethoven, est adoptée comme hymne européen par les Chefs d'Etat ou de Gouvernement des pays de l'Union européenne, réunis en Conseil européen en juin 1985 à Milan. Chaque pays conserve son hymne national. Il n'existe pas de paroles officielles.

### - La monnaie unique : l'euro

L'euro est devenu le 1er janvier 1999, la monnaie unique européenne. Seuls 16 pays l'ont cependant adoptée.

Le logo de l'euro est inspiré par l'épsilon grec, berceau commun de la civilisation européenne, et par la première lettre du mot Europe. Les deux traits parallèles symbolisent la stabilité de l'euro.



### Autres repères :

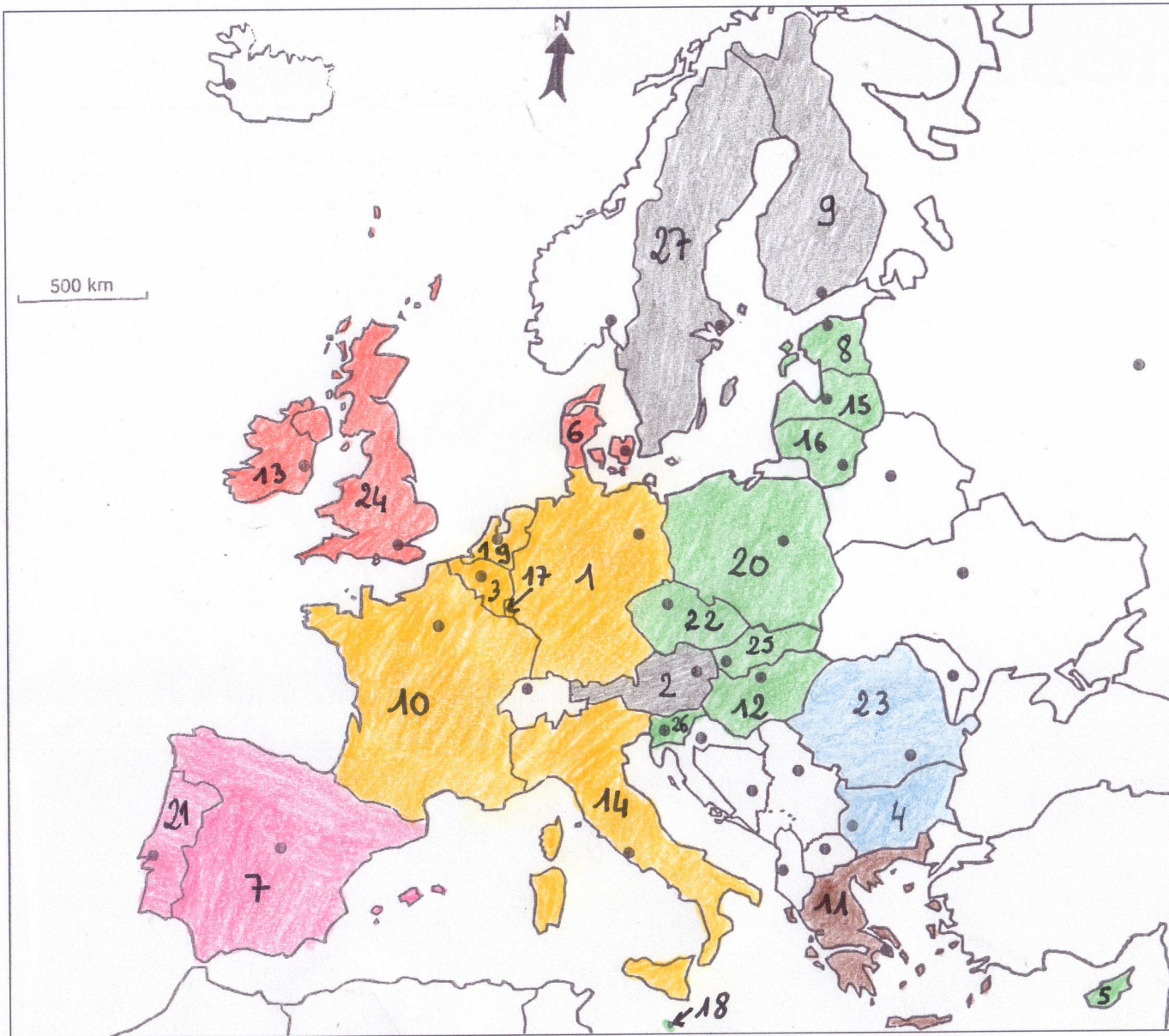
**Bruxelles** = siège de la **Commission européenne** qui propose et exécute les lois.

**Strasbourg** = siège du **Parlement européen** qui vote le budget.

9 mai = journée de l'Europe.



# L'EUROPE Carte politique : l'Europe des « 27 » »



## L'Union Européenne

### PAYS

- 1-Allemagne
- 2-Autriche
- 3-Belgique
- 4-Bulgarie
- 5-Chypre (partie sous contrôle gouvernemental)
- 6-Danemark
- 7-Espagne
- 8-Estonie
- 9-Finlande
- 10-France (métropolitaine)
- 11-Grèce
- 12-Hongrie
- 13-Irlande
- 14-Italie
- 15-Lettonie
- 16-Lituanie
- 17-Luxembourg
- 18-Malte
- 19-Pays-Bas
- 20-Pologne
- 21-Portugal
- 22-République Tchèque
- 23-Roumanie
- 24-Royaume-Uni
- 25-Slovaquie
- 26-Slovénie
- 27-Suède

### CAPITALES

- 1-Berlin
- 2-Vienne
- 3-Bruxelles
- 4-Sofia
- 5-Nicosie
- 6-Copenhague
- 7-Madrid
- 8-Tallinn
- 9-Helsinki
- 10-Paris
- 11-Athènes
- 12-Budapest
- 13-Dublin
- 14-Rome
- 15-Riga
- 16-Vilnius
- 17-Luxembourg
- 18-La Valette
- 19-Amsterdam
- 20-Varsovie
- 21-Lisbonne
- 22-Prague
- 23-Bucarest
- 24-Londres
- 25-Bratislava
- 26-Ljubjana
- 27-Stockholm

