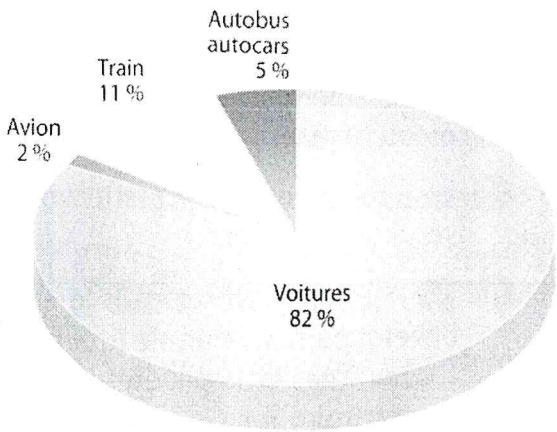


Se déplacer – Les réseaux de déplacement en France

Doc 1 : Répartition du trafic de voyageurs en France



En France, pour se déplacer, les habitants utilisent surtout l'automobile car le réseau routier est très développé.

Le train arrive en seconde position car depuis le XIXème siècle, les grandes villes sont équipées de gares. Les lignes à grande vitesse relient les métropoles importantes tandis que les petites villes sont desservies par les TER (trains express régionaux).

Depuis 2015, les déplacements en autocar se développent et permettent de relier les grandes villes à des prix peu élevés.

Doc 2 : Les axes et infrastructures de déplacement en France

Transports et organisation de l'espace en France

Principaux axes de communication

- Axe majeur : réseau complet (TGV + autoroute)
- Grand axe autoroutier
- Axe national
- En construction ou en projet

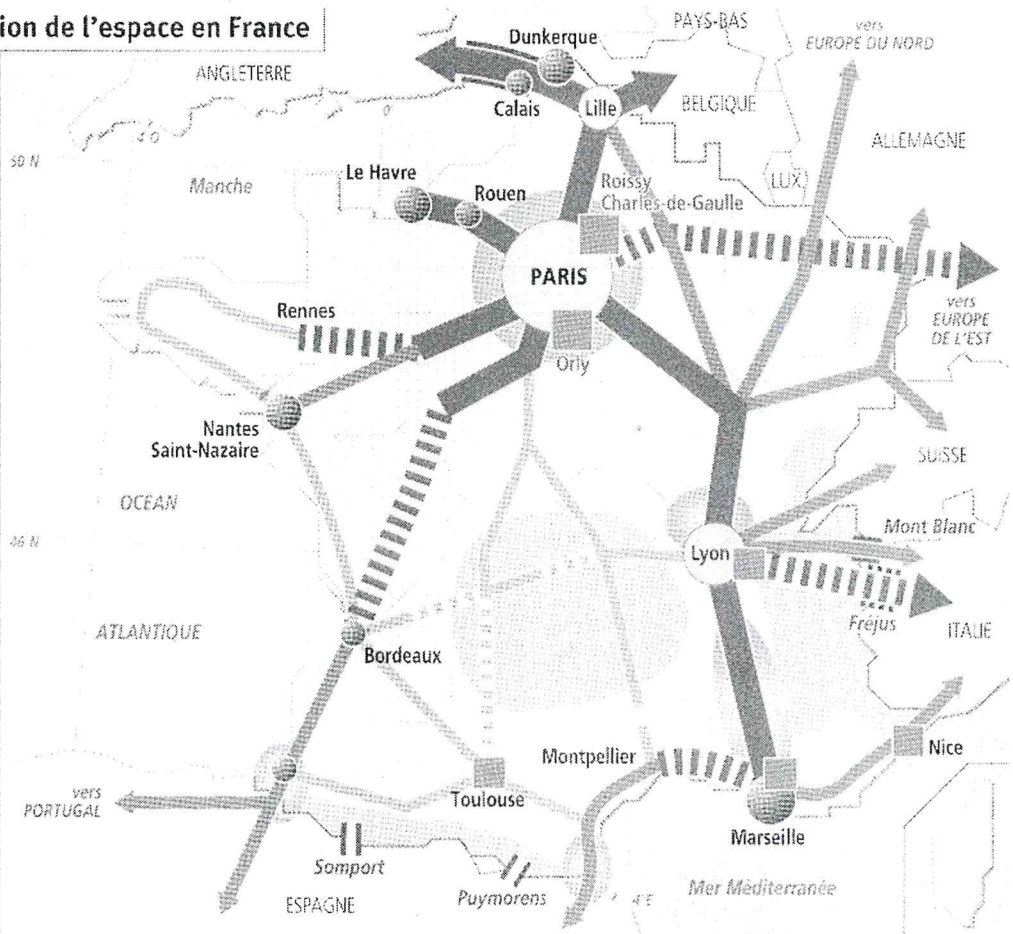
Principales interfaces

- Carrefour majeur
- Aéroport
- important
- Port

- Tunnel
- Tunnel en projet

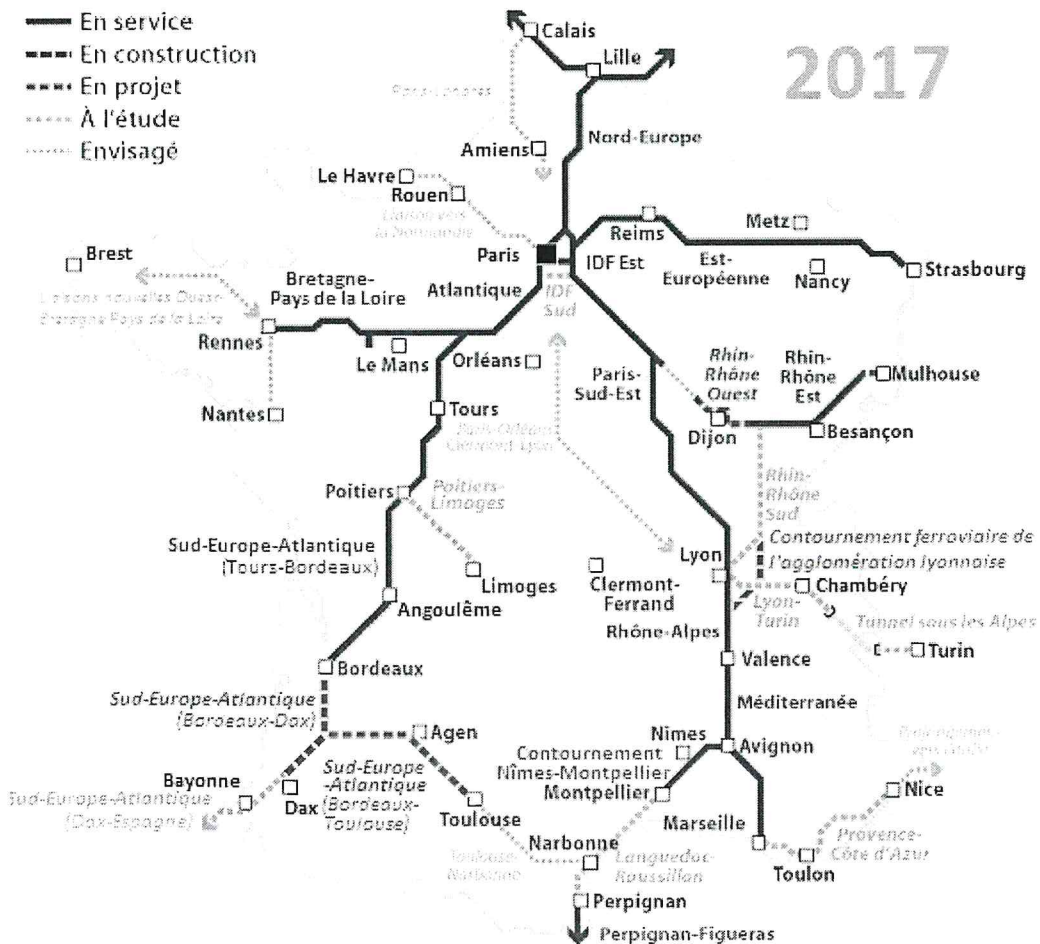
Inégalités spatiales

- Relief élevé
- Zone de trafic autoroutier saturé





Carte du réseau TGV



Carte du réseau TGV